LEGENDA

LEGENDA SEGNALETICA VERTICALE

UBICAZIONE SEGNALI LATERALI

Art.81 (Art.39 Cod. Str.)

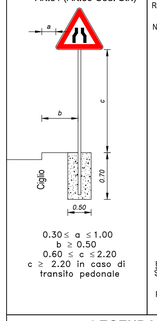

$0.30 \leq a \leq 1.00$
$b \geq 0.50$
$0.60 \leq c \leq 2.20$
$c \geq 2.20$ in caso di transito pedonale

CHIAVE DI LETTURA DELLE TABELLE DELLA SEGNALETICA VERTICALE

Numero articolo riferito al Regolamento di Attuazione
Numero articolo riferito al Nuovo Codice della Strada
Art.10(R.2)(D=N.C.)
(Art.39) N.C.d.S)
Numero totale cartelli (se più di 1 a tabella)
Dimensioni cartelli:
R = Ridotto - P = Piccolo
N = Normale - G = Grande
Classe della pellicola retroriflettente come da D.M. L.L.P.P. 31.03.1995 n°1584
X=1 a normale risposta luminosa
X=2 ad alta risposta luminosa

DIMENSIONI DELLA SEGNALETICA VERTICALE

Tipo: NORMALI

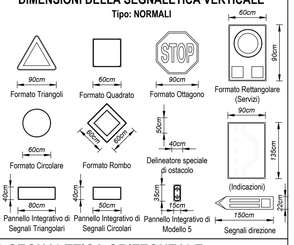

LEGENDA SEGNALETICA ORIZZONTALE

STRISCE LONGITUDINALI

Strisce di margine Art.140 REG

Strisce di separazione dei sensi di marcia Art.138 REG

Staccionata

Pista ciclabile in area naturalistica

PARTICOLARE STACCIONATA

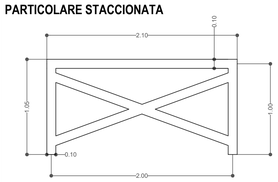

K-Map

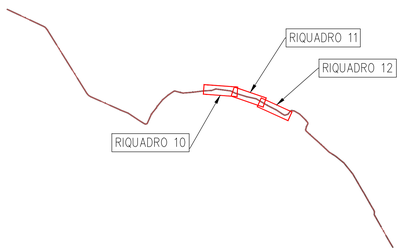

Planimetria della segnaletica Orizzontale e Verticale - Riquadro 10/15

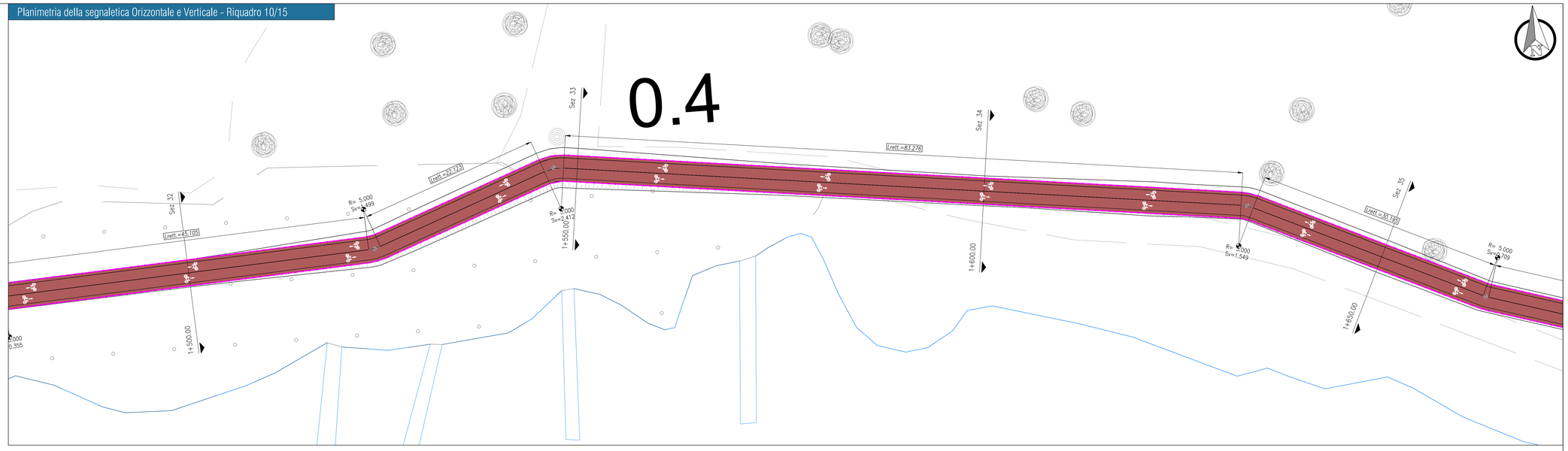

Planimetria della segnaletica Orizzontale e Verticale - Riquadro 11/15

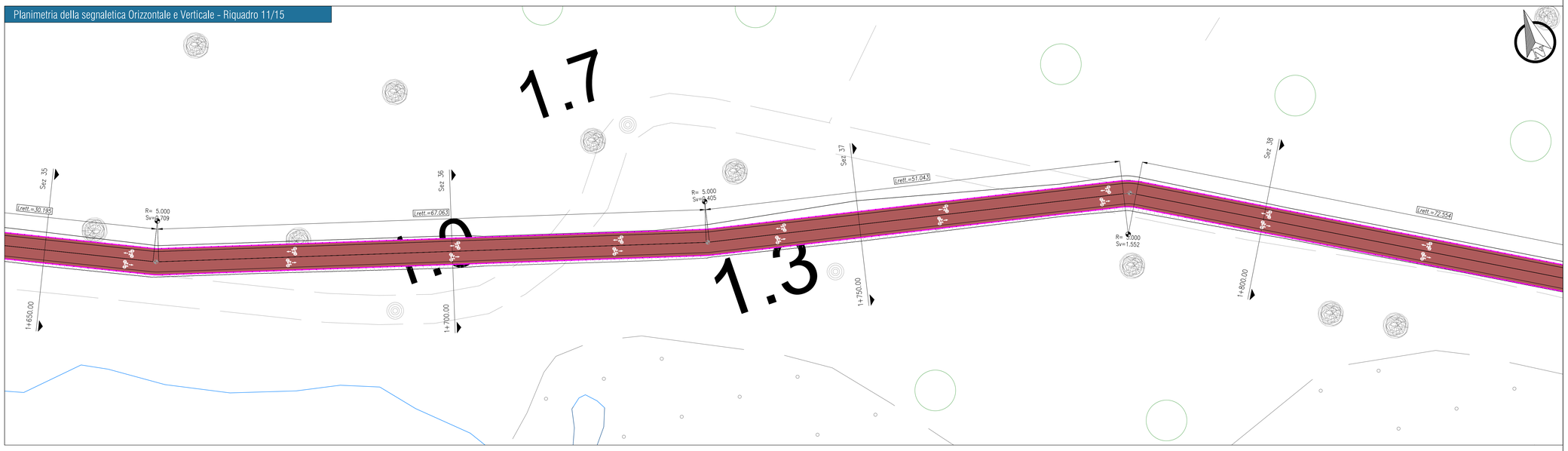

Planimetria della segnaletica Orizzontale e Verticale - Riquadro 12/15

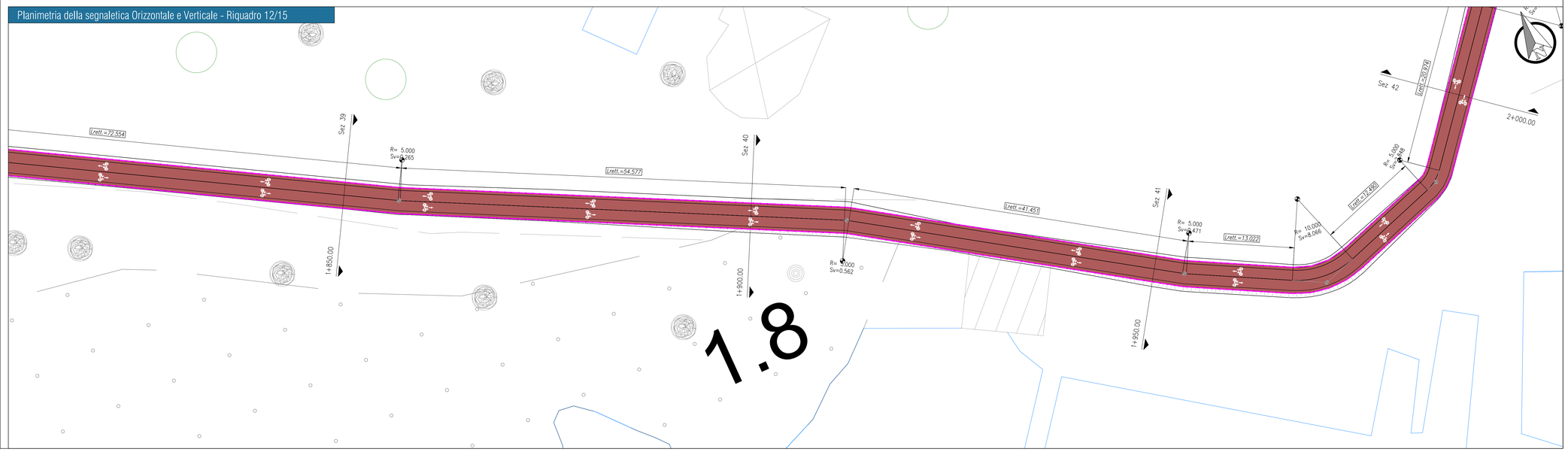

Finanziato dall'Unione europea NextGenerationEU
FSC Fondo per lo Sviluppo e la Coesione
REGIONE CALABRIA
INVITALIA
SACAL
ENAC ENTE NAZIONALE PER L'AVIAZIONE CIVILE
Comune di Lamezia Terme
Comune di Gizzeria
Ministero per gli Affari Europei, il Sud, le Politiche di Coesione e il PNRR
MINISTERO DELL'INTERNO
MEF Ministero dell'Economia e delle Finanze
Mims Ministero delle Infrastrutture e della mobilità sostenibili
Ministero delle Infrastrutture e dei Trasporti
MINISTERO DEL TURISMO

SACAL
Società Aeroportuale Calabrese
Crotone, Lamezia Terme, Reggio Calabria

A.U. - Amministratore Manager: Marco FRANCHINI
Prod.Holder Progettazione: Ing. Stefania RAIMONDO
Prod.Holder Manutenzione: Ing. Filippo MALAFARINA
Prod.Holder Terminal: dott.ssa Sabrina MILITO
RUP Ing. Matteo MASTROIANNI
RDP VCA: CE-CLUD RI-RM AM- Cristian RAGO

RIQUALIFICA AMBIENTALE DELLA FASCIA NORD DELL'AEROPORTO CON REALIZZAZIONE DI PISTA CICLABILE PER LA VALORIZZAZIONE ECOSOSTENIBILE DELLA FASCIA COSTIERA (POLO DELLA VELA) E DEL LAGO LA VOTA

CIG: A0159668F5 CUP: H81D22000009002

Ambito di intervento: Trasporti e mobilità sostenibili – Fondi CIS scheda L05

PROGETTO ESECUTIVO

VIABILITÀ
Planimetria della segnaletica orizzontale e verticale Tav. 4 di 5

PROGETTISTI:

Mandataria: HYpro

Mandanti: CORFONE + PARTNERS sustainable 'blue' urban architecture — **Ph.D. Arch. Cesare CORFONE**

SGMadeo — **Archeol. Simone Giosuè MADEO**

TEAM DI LAVORO

Responsabile progettazione opere infrastrutturali V.02: **Ing. Michele SISINNO**
Responsabile progettazione opere strutturali S.04 - Resp.ITACA: **Ing. Maurizio CARUSO**
Responsabile progettazione opere impiantistiche IE.04: **Ing. Raffaele CIARDULLO**
Responsabile progettazione interventi naturalistici e paesaggistici P.01: **Arch. Cesare CORFONE**
Responsabile progettazione edile E.19 e E.20: **Arch. Cesare CORFONE**
Archeologo: **Archeol. Simone Giosuè MADEO**
Geologo: **Geol. Giuseppe CERCHIARO**
Direttore operativo Geologo: **Geol. Giovanni DE FAZIO**
Coordinatore per la sicurezza in fase di Progettazione: **Ing. Roberto NUCCI**

Progettista e responsabile integrazioni e prestazioni specialistiche: **Ing. Daniele NUCCI**

ORDINE INGEGNERI COSENZA — Ingegnere DANIELE NUCCI — Iscritto all'Albo al n. 2024

COMMITTENTE
S.A.CAL. S.p.A
Società Aeroportuale Calabrese
Via Aeroporto - 88046 Lamezia Terme(CZ) ITALIA
Tel. + 39 0968-414212

PM Progettazione: Ing. Stefania RAIMONDO

PM Manutenzione: Ing. Filippo MALAFARINA

RESPONSABILE UNICO DEL PROCEDIMENTO
Ing. Matteo MASTROIANNI

Approvazione ENAC

Approvazione ENTI

CODICE ELABORATO: PE_VI_01_TAV_07_A SCALA: 1:200

REV.	DATA	DESCRIZIONE	REDATTO	VERIFICATO	APPROVATO
00	Giugno 2025	PRIMA EMISSIONE	E.Sicilia	M.Sisinno	D.Nucci